

ÚZEMNÍ PLÁN JINDŘICHOV

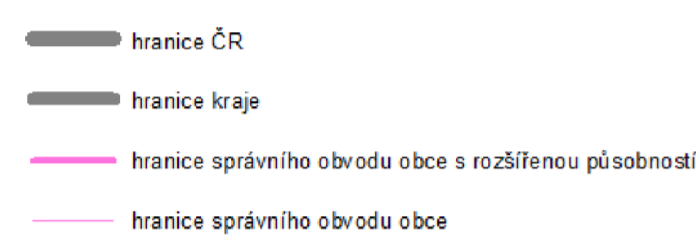
7. VÝKRES ŠIRŠÍCH VZTAHŮ

1 : 50 000



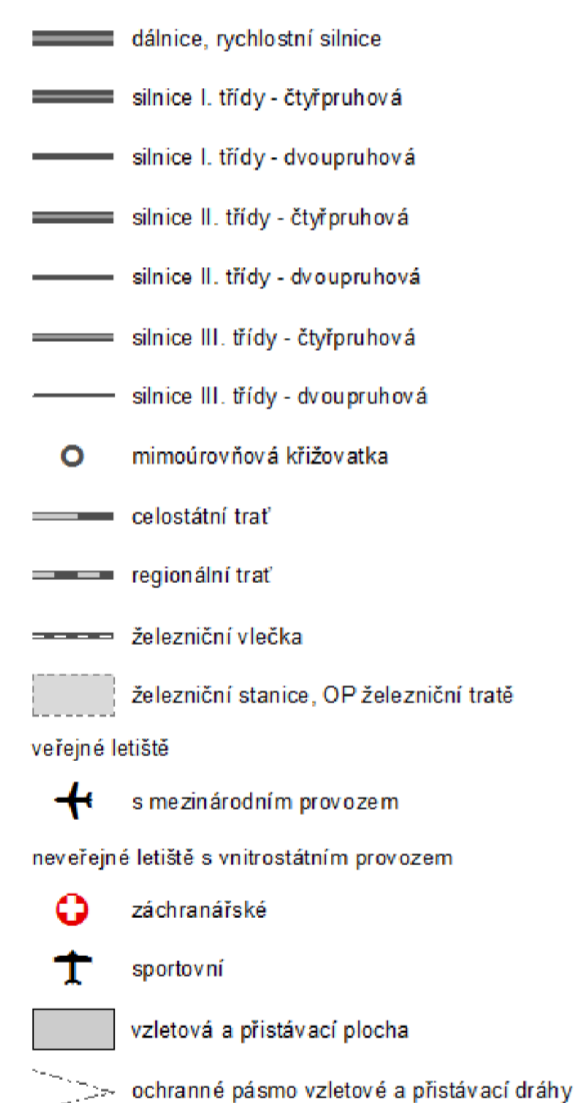
PŘEVZATO ZE ZÁSAD ÚZEMNÍHO ROZVOJE MORAVSKOSLEZSKÉHO KRAJE

ADMINISTRATIVNĚ SPRÁVNÍ ČLENĚNÍ



LIMITY VYUŽITÍ ÚZEMÍ

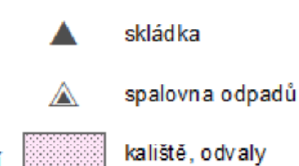
Doprava



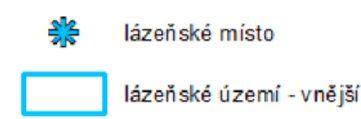
Energetika



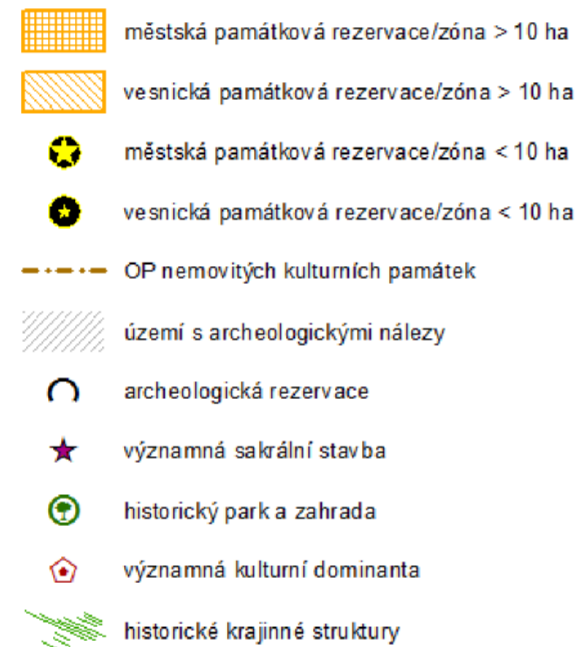
Odpadové hospodářství



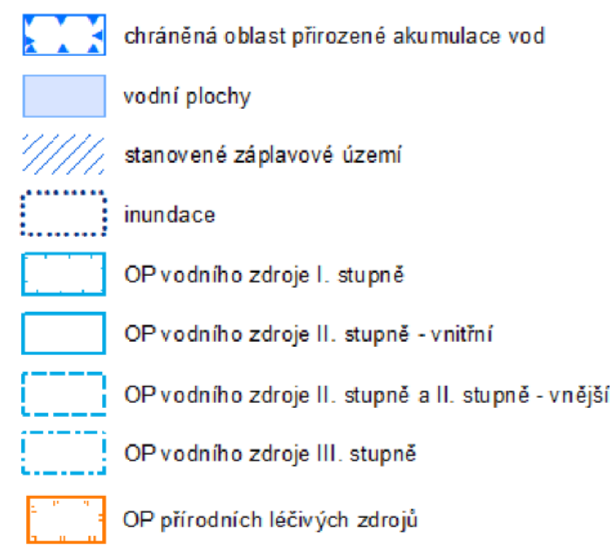
Lázeňství



Kulturní a historické hodnoty



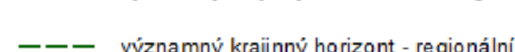
Vodní hospodářství



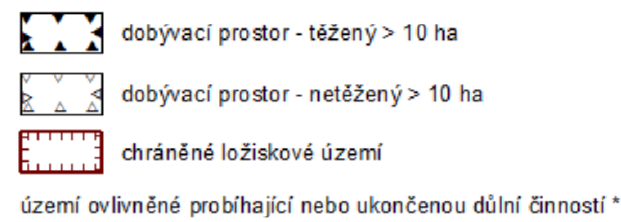
Ochrana přírody a krajiny



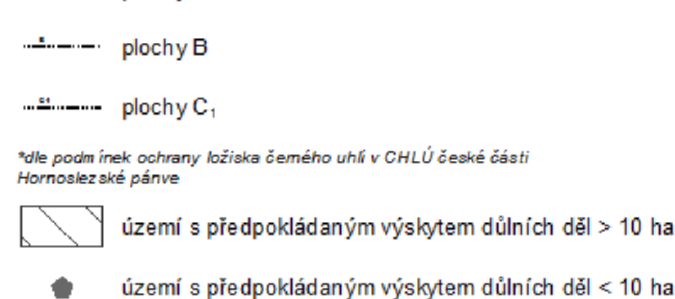
významný krajinný horizont - nadregionální



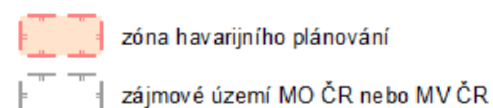
Horninové prostředí



*dle podmínek ochrany ložiska černého uhlí v CHLÚ České části Hornoslezské pánve



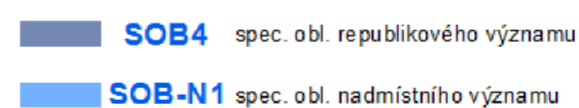
Území obrany a bezpečnosti státu



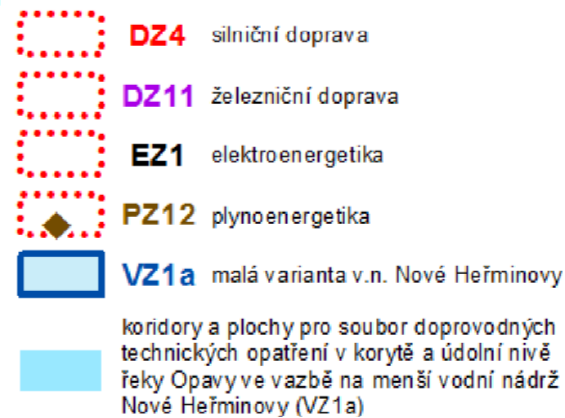
ŘEŠENÍ ZÚR MSK



Specifické oblasti



Plochy a koridory nadmístního významu



Územní systém ekologické stability

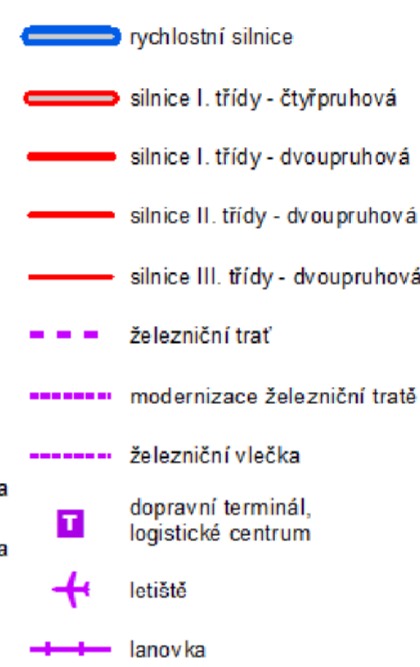


Územní rezervy

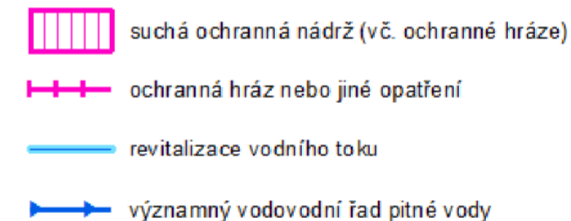


ZÁMĚRY PŘEVZATÉ BEZ VĚCNÉ ZMĚNY ZE SCHVÁLENÝCH ÚPN VÚC

Veřejně prospěšné stavby Doprava



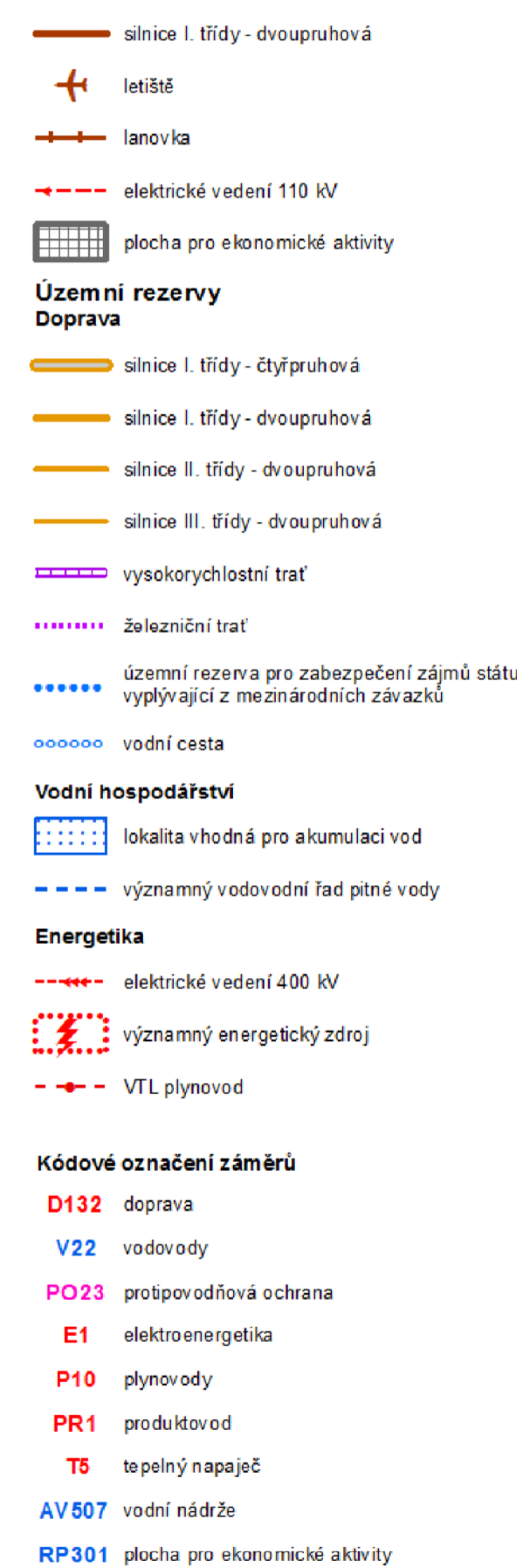
Vodní hospodářství



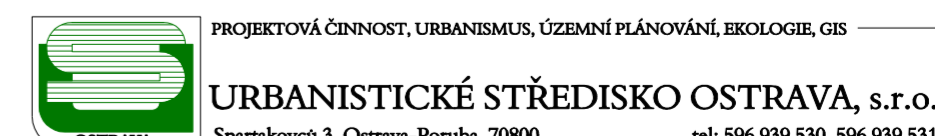
Energetika



Ostatní záměry nadmístního významu



POZNÁMKA: NĚKTERÉ JEVI OBSAŽENÉ V LEGENDĚ SE VE VÝKRESE NEMUSÍ VYSKYTOVAT



ZODP.PROJEKTANT:	ING. ARCH. HELENA SALVETOVÁ	ZAK. ČÍSLO:	U - 583
ZPRACOVATEL:	ING. ARCH. HELENA SALVETOVÁ		
OBJEDNATEL:	OBEC JINDŘICHOV	DATUM:	ZÁŘÍ 2015