






ÚZEMNÍ PLÁN JINDŘICHOV





4. VÝKRES VEŘEJNĚ PROSPĚŠNÝCH STAVEB, OPATŘENÍ A ASANACÍ 1 : 5 000

	HRANICE OBCE
	HRANICE KATASTRÁLNÍCH ÚZEMÍ
	HRANICE ZASTAVĚNÉHO ÚZEMÍ K 1. 11. 2014

VEŘEJNĚ PROSPĚŠNÉ STAVBY TECHNICKÉ INFRASTRUKTURY, PRO KTERÉ LZE PRÁVA K POZEMKŮM A STAVBÁM VYVLASTNIT

	STAVBA VODOJEMU
	OZNAČENÍ VEŘEJNĚ PROSPĚŠNÉ STAVBY

VEŘEJNĚ PROSPĚŠNÁ OPATŘENÍ, PRO KTERÁ LZE PRÁVA K POZEMKŮM A STAVBÁM VYVLASTNIT

	REGIONÁLNÍ BIOCENTRA
	REGIONÁLNÍ BIOKORIDORY
	LOKÁLNÍ BIOCENTRA
	OZNAČENÍ VEŘEJNĚ PROSPĚŠNÝCH OPATŘENÍ



PROJEKTOVÁ ČINNOST, URBANISMUS, ÚZEMNÍ PLÁNOVÁNÍ, EKOLOGIE, GIS

URBANISTICKÉ STŘEDISKO OSTRAVA, s.r.o.

Spartakovců 3, Ostrava-Poruba, 70800

tel: 596 939 530, 596 939 531

ZODP.PROJEKTANT: ING. ARCH. HELENA SALVETOVÁ	ZAK. ČÍSLO: U - 553
ZPRACOVATEL: ING. ARCH. HELENA SALVETOVÁ	
OBJEDNATEL: OBEC JINDŘICHOV	DATUM: ZÁŘÍ 2015